


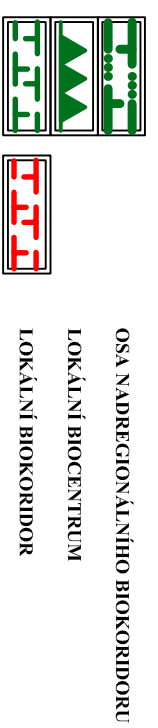
ZMĚNA č.1 ÚZEMNÍHO PLÁNU • STRÁŽKOVICE • VÝKRES ŠIRŠÍCH VZTAHŮ

LEGENDA:

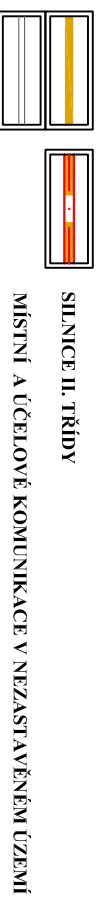
HRANICE, ZNAČENÍ



EKOLOGIE



DOPRAVNÍ INFRASTRUKTURA

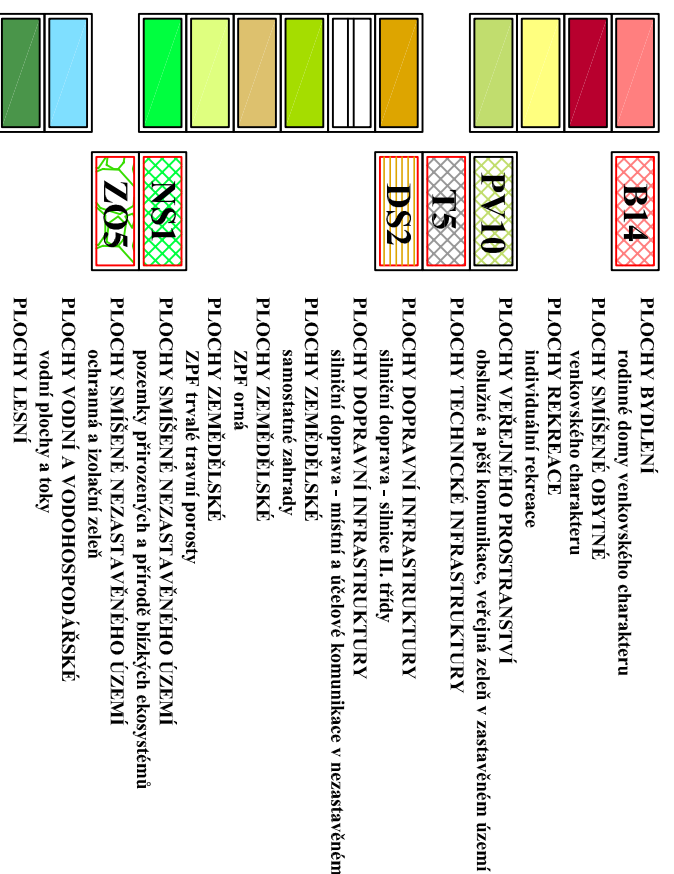


PLOCHY S ROZDÍLNÝM ZPŮSOBEM VYUŽITÍ

plochy dle platných ÚP Strážkovice a ÚP Komáříce

stabilizované plochy

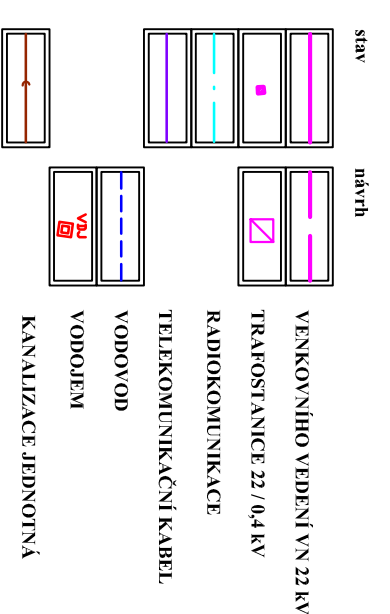
plochy změn



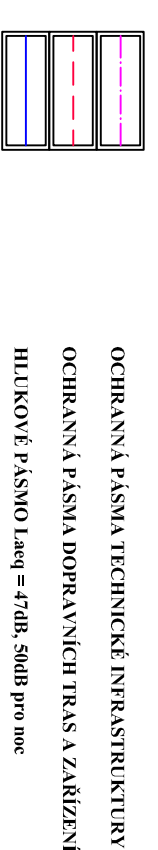
plocha navržená změnou č. 1

B18 PLOCHY BYDLENÍ
rodinné domy venkovského charakteru

TECHNICKÁ INFRASTRUKTURA



TECHNICKÉ LIMITY



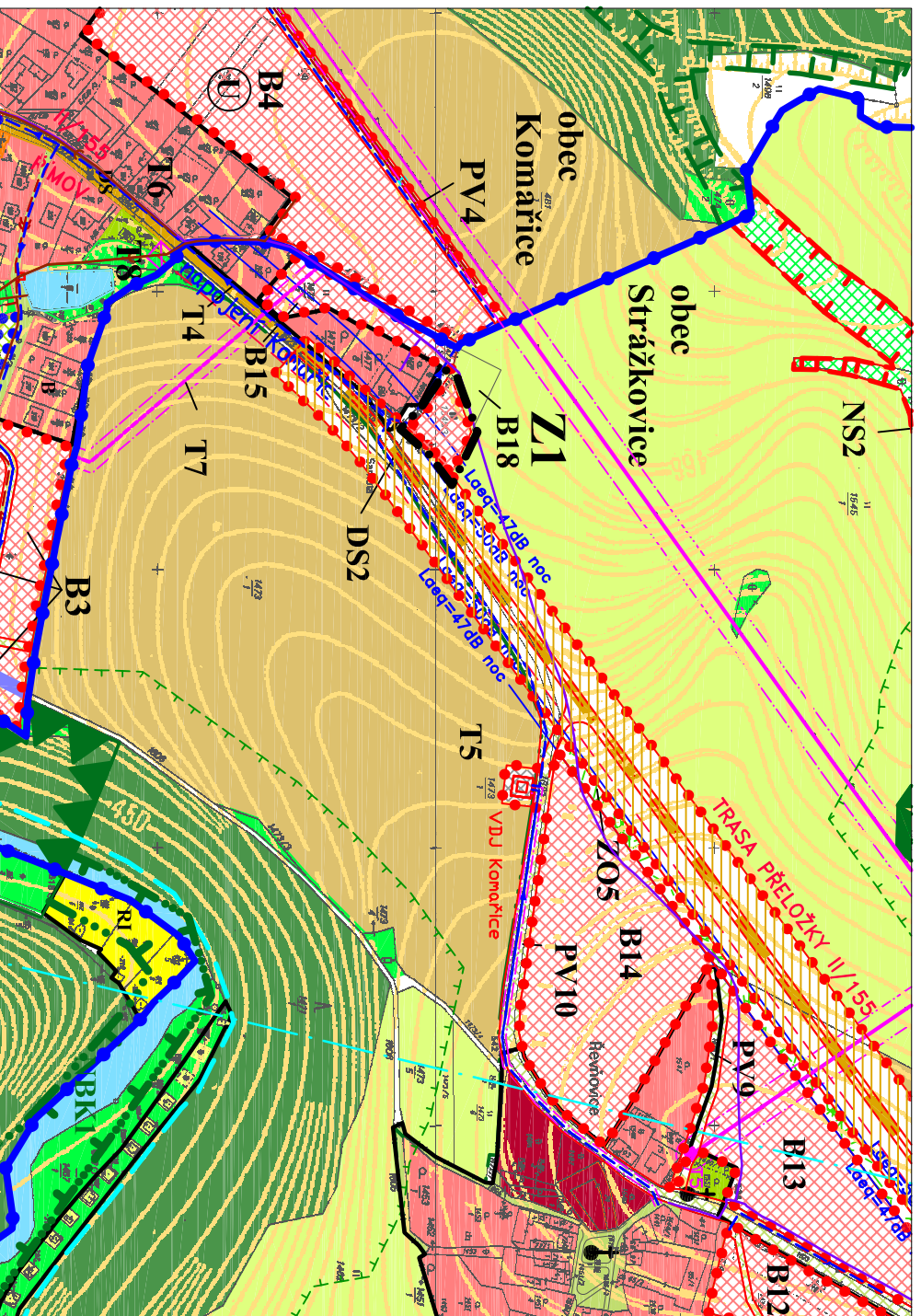
ZÁZNAM O ÚČINNOSTI

Tato změna č.1 ÚP byla vydána usnesením Zastupitelstvem obce Strážkovice usnesení č. ze dne

Změna č.1 ÚP nabyla účinnosti dne:

Pořizovatel:
Magistrát města České Budějovice
odbor územního plánování:

Úřední osoba pořizovatele:
Ing. Luboš Lacina, vedoucí odboru územního plánování,
Magistrátu města České Budějovice



| | | |
|-------------------------|---|----------------------|
| Zakázka | ZMĚNA č.1 ÚZEMNÍHO PLÁNU STRÁŽKOVICE | Razítko zpracovatele |
| Obsah | VÝKRES ŠIRŠÍCH VZTAHŮ | |
| Měřítko | 1 : 5 000 | |
| Datum vyhotovení | KVĚTEN 2014 | |
| architektonický ateliér | arch. Václav Štěpán | Podpis |
| Zodpovědný projektant | Ing. arch. Václav Štěpán | |
| Kreslil | Alena Hrušková | |
| IČO / DIČ | 10276661 / CZ 430908117 | Číslo výkresu |
| Telefon | 387718439, 387718450 | Číslo paré |
| | | 02 |

Zalozena 12
371 22 - Budějovice

